

ประกาศคณะกรรมการประมงประจำจังหวัดกาฬสินธุ์
เรื่อง กำหนดเขตเพาะเลี้ยงสัตว์น้ำสำหรับกิจการการเพาะเลี้ยงสัตว์น้ำควบคุม
ประเภท การเพาะเลี้ยงสัตว์น้ำในกระชัง
พ.ศ. ๒๕๖๑ (ฉบับที่ ๒)

อาศัยอำนาจตามความในมาตรา ๒๘ วรรคหนึ่ง (๓) แห่งพระราชกำหนดการประมง พ.ศ. ๒๕๕๘
คณะกรรมการประมงประจำจังหวัดกาฬสินธุ์ออกประกาศไว้ ดังต่อไปนี้

ข้อ ๑ ให้เพิ่มความต่อไปนี้เป็น (๒๕) (๒๖) (๒๗) (๒๘) (๒๙) ของข้อ ๑ ของประกาศ
คณะกรรมการประมงประจำจังหวัดกาฬสินธุ์ เรื่อง กำหนดเขตเพาะเลี้ยงสัตว์น้ำสำหรับกิจการการเพาะเลี้ยง
สัตว์น้ำควบคุม ประเภท การเพาะเลี้ยงสัตว์น้ำในกระชัง พ.ศ. ๒๕๖๐ ลงวันที่ ๘ มีนาคม ๒๕๖๐

“(๒๕) ลำน้ำชี จุดบ้านแจ้งจมน เขตท้องที่บ้านแจ้งจมน หมู่ที่ ๗ ตำบลเจ้าท่า อำเภอกมลาไสย
จังหวัดกาฬสินธุ์ ตามแผนที่แนบท้ายหมายเลข ๑/๕

(๒๖)ลำน้ำชี จุดบ้านหนองมะเกลือ เขตท้องที่บ้านหนองมะเกลือ หมู่ที่ ๕ ตำบลเจ้าท่า
อำเภอกมลาไสย จังหวัดกาฬสินธุ์ ตามแผนที่แนบท้ายหมายเลข ๒/๕

(๒๗)ลำน้ำป่าว จุดบ้านโคกศรี เขตท้องที่บ้านโคกศรี หมู่ที่ ๓ ตำบลดงลิง อำเภอกมลาไสย
จังหวัดกาฬสินธุ์ ตามแผนที่แนบท้ายหมายเลข ๓/๕

(๒๘)ลำน้ำป่าว จุดบ้านสีถาน โซน ๑ เขตท้องที่บ้านสีถาน หมู่ที่ ๔ ตำบลดงลิง
อำเภอกมลาไสย จังหวัดกาฬสินธุ์ ตามแผนที่แนบท้ายหมายเลข ๔/๕

(๒๙)ลำน้ำป่าว จุดบ้านสีถาน โซน ๒ เขตท้องที่บ้านสีถาน หมู่ที่ ๔ ตำบลดงลิง
อำเภอกมลาไสย จังหวัดกาฬสินธุ์ ตามแผนที่แนบท้ายหมายเลข ๕/๕”

ข้อ ๒ ประกาศนี้ให้ใช้บังคับตั้งแต่วันถัดจากวันประกาศในราชกิจจานุเบกษาเป็นต้นไป

ประกาศ ณ วันที่ ๑๒ กุมภาพันธ์ พ.ศ. ๒๕๖๑

ไกรสร กองฉลาด

ผู้ว่าราชการจังหวัดกาฬสินธุ์

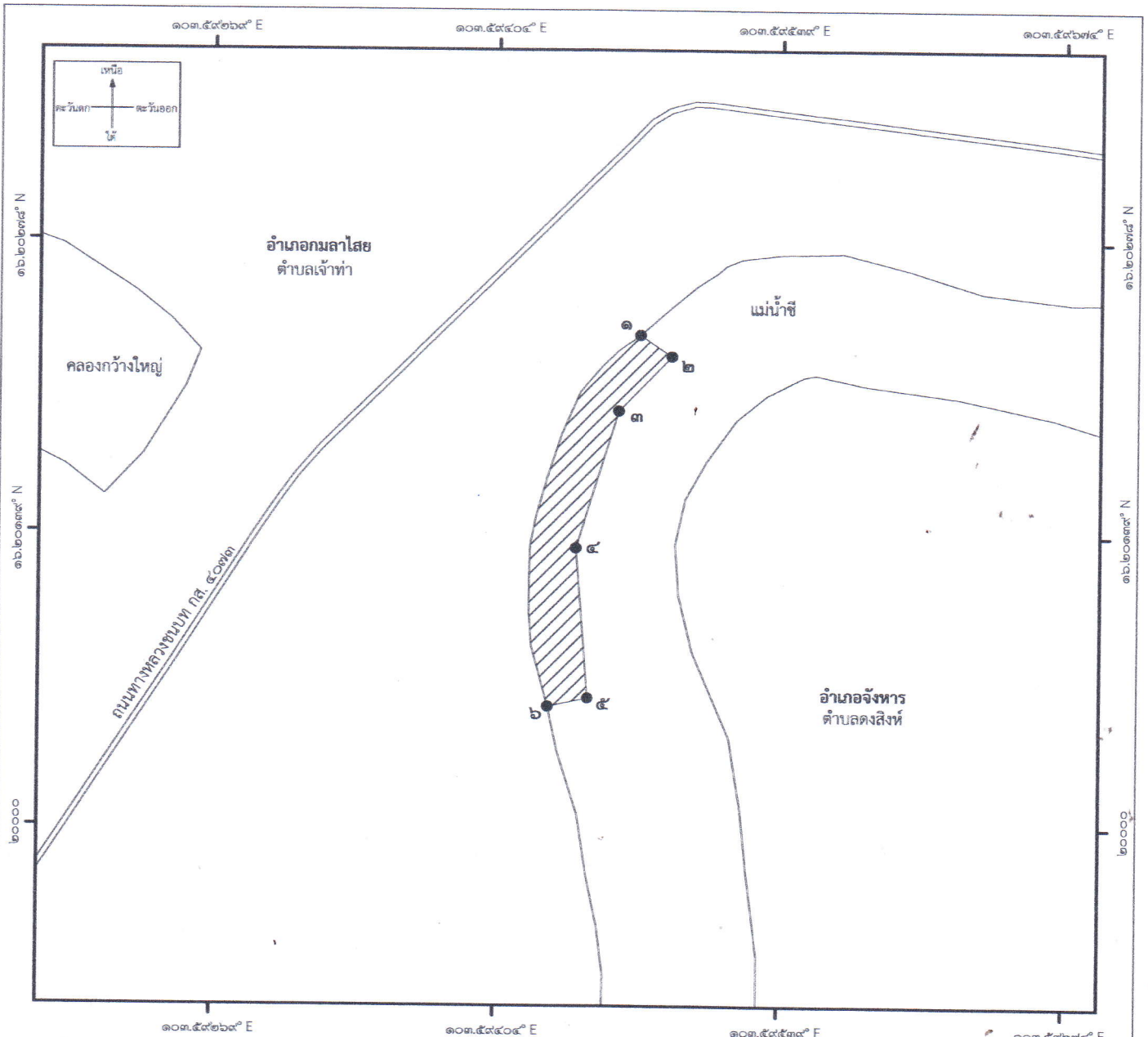
ประธานกรรมการประมงประจำจังหวัดกาฬสินธุ์

แผนที่ท้ายประกาศคณะกรรมการประมงประจำจังหวัดกาฬสินธุ์
เรื่อง กำหนดเขตเพาะเลี้ยงสัตว์น้ำสำหรับกิจการการเพาะเลี้ยงสัตว์น้ำควบคุม
ประเภท การเพาะเลี้ยงสัตว์น้ำในกระชัง พ.ศ. ๒๕๖๑ (ฉบับที่ ๒)

มาตราส่วน ๑ : ๓,๐๐๐



แผนที่หมายเลข ๑/๕



เครื่องหมาย

- จุดที่กำหนด
- ▨ เขตเพาะเลี้ยงสัตว์น้ำ
- ~ แม่น้ำ
- ☁ แหล่งน้ำ
- == ถนน

พิกัดภูมิศาสตร์

จุดที่	ละติจูดเหนือ	ลองจิจูดตะวันออก
๑	๑๖.๒๐๒๓๓°	๑๐๓.๕๕๔๗๒°
๒	๑๖.๒๐๒๒๓°	๑๐๓.๕๕๔๘๗°
๓	๑๖.๒๐๑๙๗°	๑๐๓.๕๕๕๖๒°
๔	๑๖.๒๐๑๓๒°	๑๐๓.๕๕๔๕๒°
๕	๑๖.๒๐๐๖๑°	๑๐๓.๕๕๔๕๘°
๖	๑๖.๒๐๐๕๗°	๑๐๓.๕๕๕๒๑°

(Signature)

(นายอำพล จินดาวงศ์)
ประมงจังหวัดกาฬสินธุ์


(Signature)

(นายไกรสร กองฉลาด)
ผู้ว่าราชการจังหวัดกาฬสินธุ์

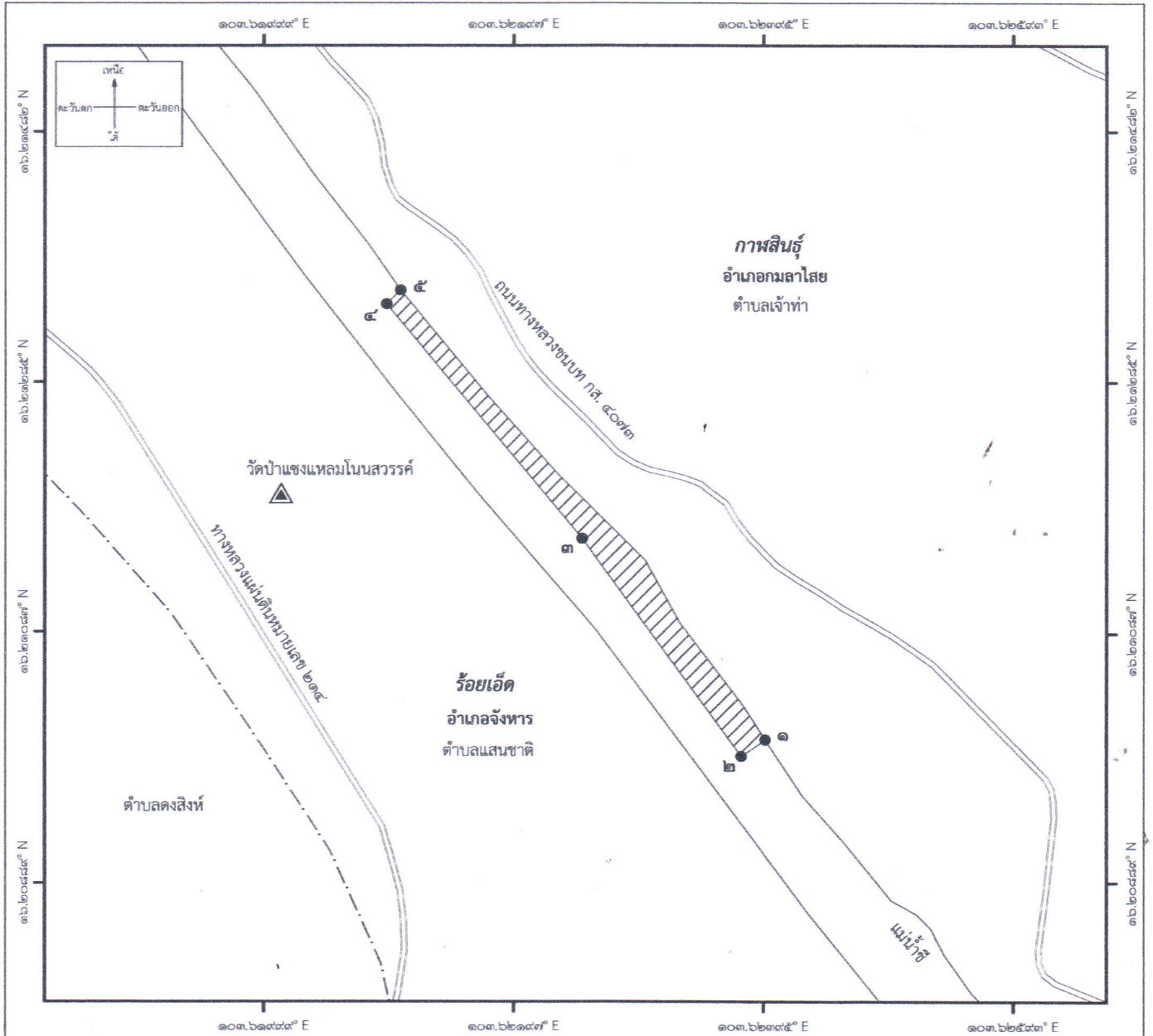
Datum : WGS1984

แผนที่ท้ายประกาศคณะกรรมการประมงประจำจังหวัดกาฬสินธุ์
เรื่อง กำหนดเขตเพาะเลี้ยงสัตว์น้ำสำหรับกิจการการเพาะเลี้ยงสัตว์น้ำควบคุม
ประเภท การเพาะเลี้ยงสัตว์น้ำในกระชัง พ.ศ. ๒๕๖๑ (ฉบับที่ ๒)

มาตราส่วน ๑ : ๕,๐๐๐



แผนที่หมายเลข ๒/๕



เครื่องหมาย

- จุดที่กำหนด
- ▨ เขตเพาะเลี้ยงสัตว์น้ำ
- ▲ วัด
- ══ ถนน
- - - - - เขตตำบล

พิกัดภูมิศาสตร์

จุดที่	ละติจูดเหนือ	ลองจิจูดตะวันออก
๑	๑๖.๒๑๐๐๒°	๑๐๓.๖๒๓๔๖°
๒	๑๖.๒๐๙๘๘°	๑๐๓.๖๒๓๗๗°
๓	๑๖.๒๑๑๖๑°	๑๐๓.๖๒๒๕๑°
๔	๑๖.๒๑๓๔๖°	๑๐๓.๖๒๐๙๖°
๕	๑๖.๒๑๓๕๗°	๑๐๓.๖๒๑๐๗°

(นายอำพล จินดาวงศ์)
ประมงจังหวัดกาฬสินธุ์

(นายไกรสร กองฉลาด)
ผู้ว่าราชการจังหวัดกาฬสินธุ์

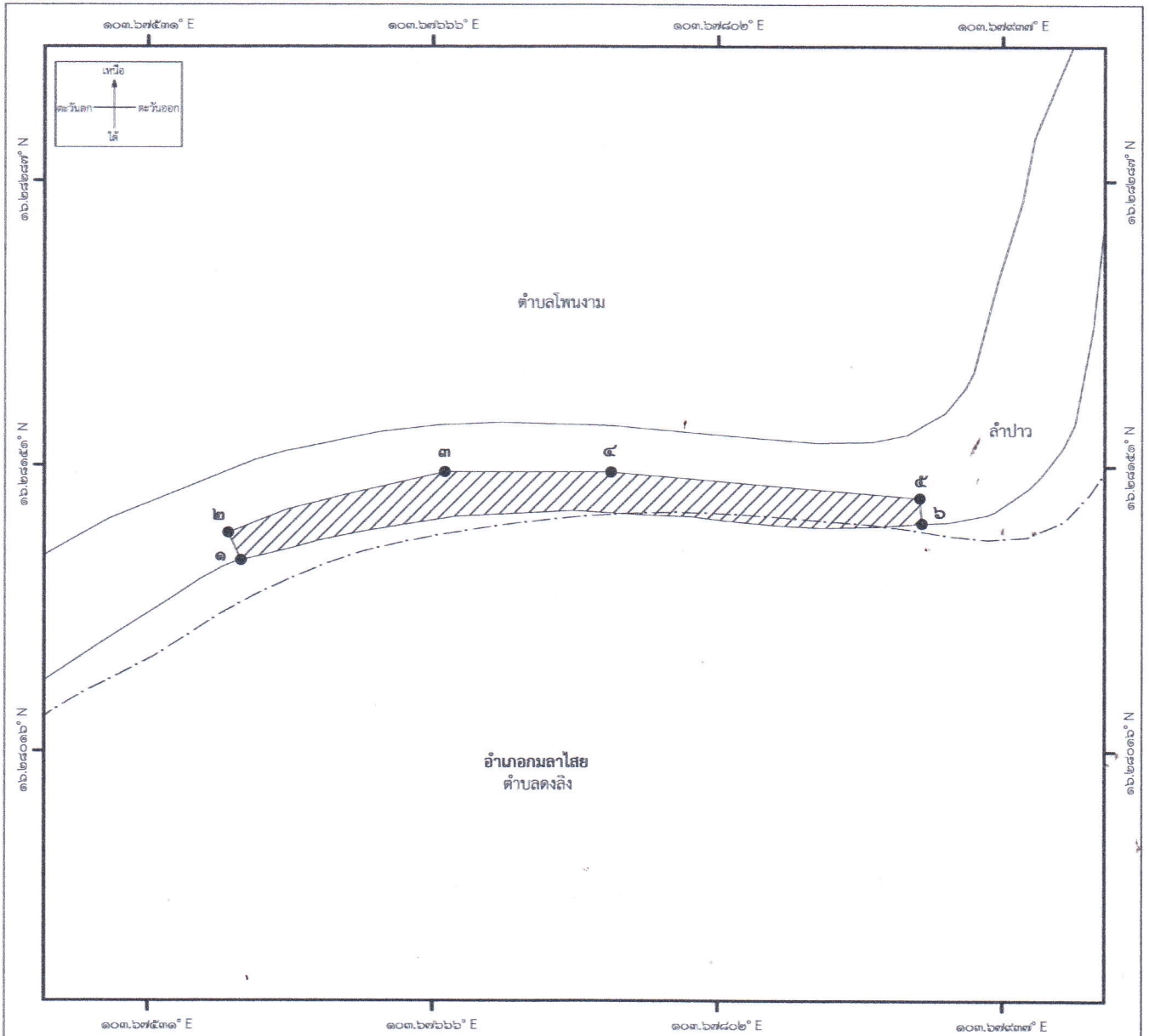
Datum : WGS1984

แผนที่ท้ายประกาศคณะกรรมการประมงประจำจังหวัดกาฬสินธุ์
เรื่อง กำหนดเขตเพาะเลี้ยงสัตว์น้ำสำหรับกิจการการเพาะเลี้ยงสัตว์น้ำควบคุม
ประเภท การเพาะเลี้ยงสัตว์น้ำในกระชัง พ.ศ. ๒๕๖๑ (ฉบับที่ ๒)

มาตราส่วน ๑ : ๓,๐๐๐



แผนที่หมายเลข ๓/๕



เครื่องหมาย

- จุดที่กำหนด
- ▨ เขตเพาะเลี้ยงสัตว์น้ำ
- ══ ถนน
- - - - เขตตำบล

พิกัดภูมิศาสตร์

จุดที่	ละติจูดเหนือ	ลองจิจูดตะวันออก
๑	๑๖.๒๘๑๐๖°	๑๐๓.๖๗๕๗๕°
๒	๑๖.๒๘๑๑๙°	๑๐๓.๖๗๕๖๙°
๓	๑๖.๒๘๑๔๘°	๑๐๓.๖๗๖๗๒°
๔	๑๖.๒๘๑๔๘°	๑๐๓.๖๗๗๕๑°
๕	๑๖.๒๘๑๓๖°	๑๐๓.๖๗๘๙๘°
๖	๑๖.๒๘๑๒๔°	๑๐๓.๖๗๘๙๙°

(Signature)

(นายอำพล จินดาวงศ์)
ประมงจังหวัดกาฬสินธุ์

(Signature)

(นายไกรสร กองฉลาด)
ผู้ว่าราชการจังหวัดกาฬสินธุ์

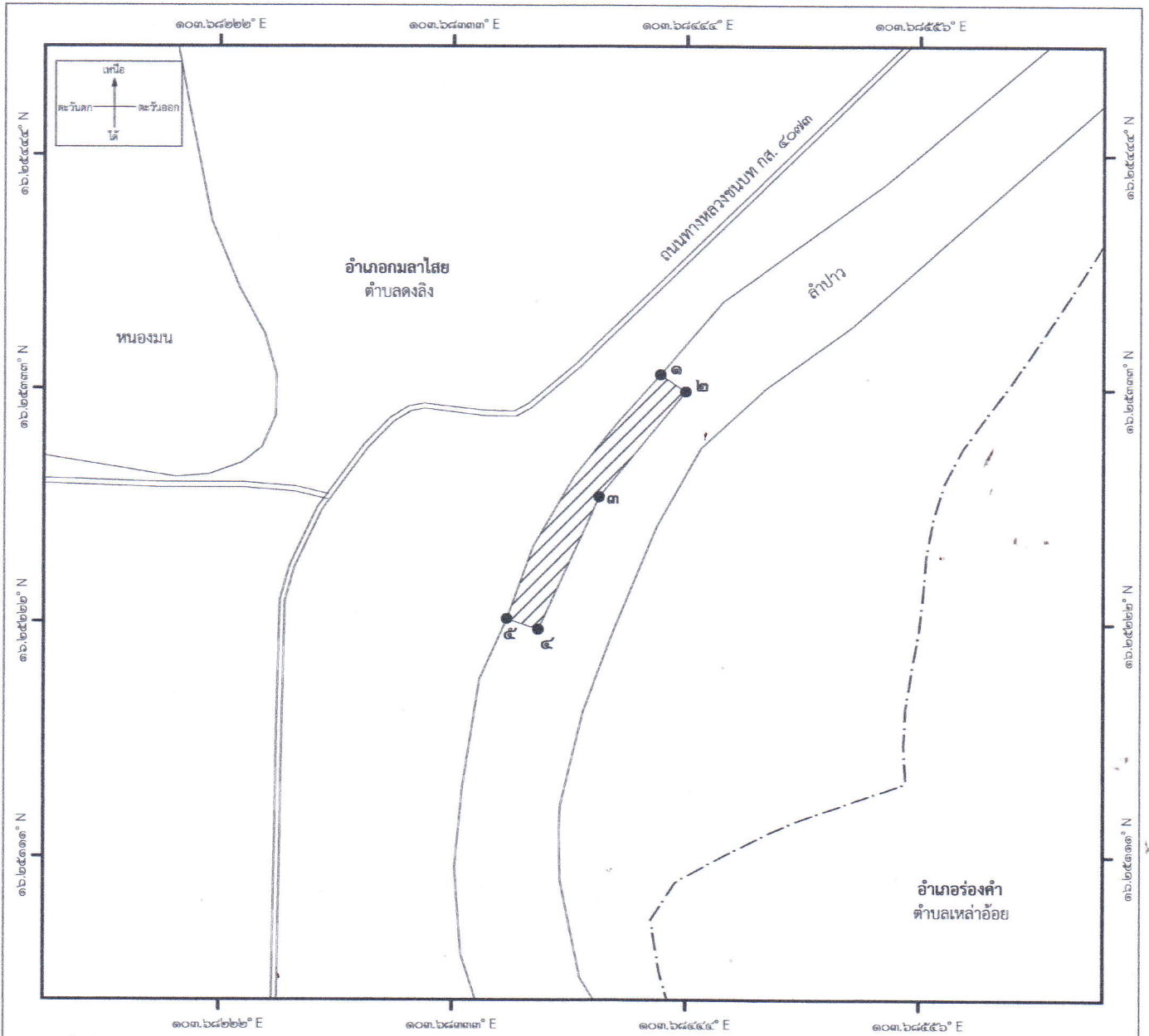
Datum : WGS1984

แผนที่ท้ายประกาศคณะกรรมการประมงประจำจังหวัดกาฬสินธุ์
เรื่อง กำหนดเขตเพาะเลี้ยงสัตว์น้ำสำหรับกิจการการเพาะเลี้ยงสัตว์น้ำควบคุม
ประเภท การเพาะเลี้ยงสัตว์น้ำในกระชัง พ.ศ. ๒๕๖๑ (ฉบับที่ ๒)

มาตราส่วน ๑ : ๓,๐๐๐



แผนที่หมายเลข ๔/๕



เครื่องหมาย

- จุดที่กำหนด
- ▨ เขตเพาะเลี้ยงสัตว์น้ำ
- ~ แม่น้ำ
- ๘ แหล่งน้ำ
- == ถนน
- - - - - เขตอำเภอ

พิกัดภูมิศาสตร์

จุดที่	ละติจูดเหนือ	ลองจิจูดตะวันออก
๑	๑๖.๒๕๓๔๐°	๑๐๓.๖๘๔๓๒°
๒	๑๖.๒๕๓๓๒°	๑๐๓.๖๘๔๔๔°
๓	๑๖.๒๕๒๘๒°	๑๐๓.๖๘๔๐๓°
๔	๑๖.๒๕๒๑๕°	๑๐๓.๖๘๓๗๔°
๕	๑๖.๒๕๒๒๕°	๑๐๓.๖๘๓๕๕°

(นายอำพล จินตาวงศ์)
ประมงจังหวัดกาฬสินธุ์

(นายไกรสร กองฉลาด)
ผู้ว่าราชการจังหวัดกาฬสินธุ์

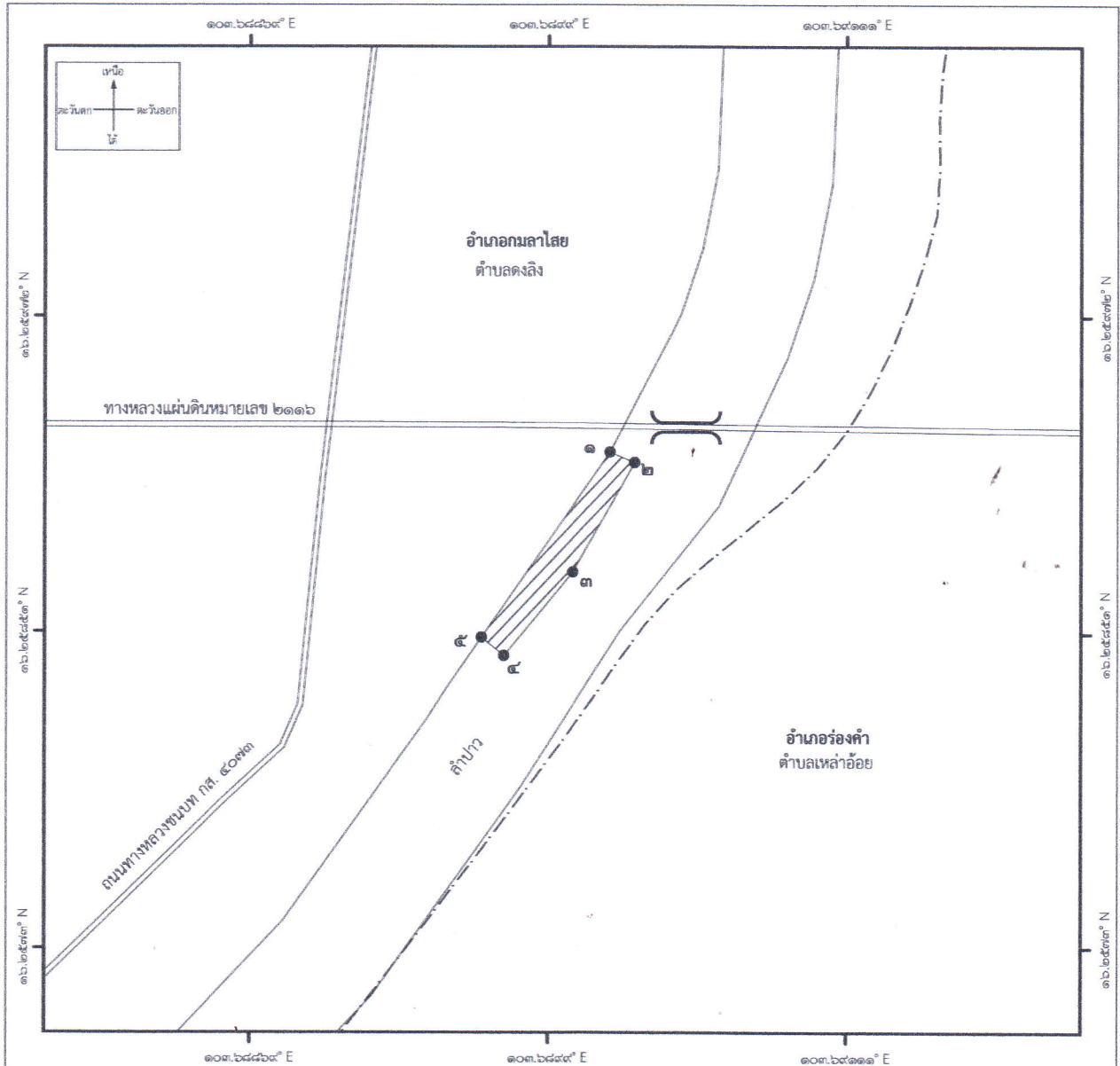
Datum : WGS1984

แผนที่ท้ายประกาศคณะกรรมการประมงประจำจังหวัดกาฬสินธุ์
 เรื่อง กำหนดเขตเพาะเลี้ยงสัตว์น้ำสำหรับกิจการการเพาะเลี้ยงสัตว์น้ำควบคุม
 ประเภท การเพาะเลี้ยงสัตว์น้ำในกระชัง พ.ศ. ๒๕๖๑ (ฉบับที่ ๒)

มาตราส่วน ๑ : ๒,๐๐๐



แผนที่หมายเลข ๕/๕



เครื่องหมาย

- จุดที่กำหนด
- ▨ เขตเพาะเลี้ยงสัตว์น้ำ
- ~ แม่น้ำ
- ⌋ สะพาน
- === ถนน
- - - เขตอำเภอ

พิกัดภูมิศาสตร์

จุดที่	ละติจูดเหนือ	ลองจิจูดตะวันออก
๑	๑๖.๒๕๕๒๐°	๑๐๓.๖๙๐๑๕°
๒	๑๖.๒๕๕๑๖°	๑๐๓.๖๙๐๒๕°
๓	๑๖.๒๕๕๗๔°	๑๐๓.๖๙๐๐๐°
๔	๑๖.๒๕๕๔๒°	๑๐๓.๖๘๘๗๒°
๕	๑๖.๒๕๕๔๕°	๑๐๓.๖๘๘๖๓°

(Signature)
 (นายอำพล จินดาวงศ์)
 ประมงจังหวัดกาฬสินธุ์

(Signature)
 (นายไกรสร กองฉลาด)
 ผู้ว่าราชการจังหวัดกาฬสินธุ์

Datum : WGS1984